





Carte de la ville

- 1 Parc Montpetit**
(8^e avenue)
- 2 Parc du Canal**
(17^e avenue)
- 3 Parc Bourcier**
(Rue Bourcier)
- 4 Parc Riverain**
(Bout de la rue Richardson)
- 5 Place du 150^e**
(Rue Ellice)
- 6 Place du Marché**
(Entre les rues Ellice et Saint-Laurent)
- 7 Parc Sauvé**
(Rue Saint-Laurent)
- 8 Parc des Patriotes**
(Rue des Patriotes)
- 9 Parc des Cèdres**
(544, rue des Érables)
- 10 Parc Nature**
(Rue de la Couturière)

- 11 Parc MacDonald**
(Rue Macdonald)
- 12 Parc Saint-Eugène**
(En avant de l'école Saint-Eugène,
intersection boul. Maple Grove et rue de l'Église)
- 13 Parc des Acervillois**
(Rue Poissant)
- 14 Parc Tisseur**
(Rue Claude)
- 15 Parc Bissonnette**
(Boulevard Cadieux)
- 16 Parc des Pins**
(Rue des Pins)
- 17 Parc Maïka-Poissant**
(864, boul. Cadieux)
- 18 Parc des générations** (skatepark)
(Derrière le centre communautaire)
- 19 Parc des Éclusiers**
(Rue Cardinal)
- 20 Parc du Wartime**
(Rue Leduc)

-  **Pointe-du-Buisson**
Musée québécois d'archéologie
-  **Rampes de mise à l'eau**
-  **Garage municipal**
(50, chemin des Hauts-Fourneaux)
-  **Hôtel de Ville**
(660, rue Ellice)
-  **Bibliothèque et**
Centre communautaire
(39, rue Richardson et 600, rue Ellice)
-  **Découverte Nature kayak**
-  **Jeux**
d'eau
-  **Patinoires extérieures**

-  **Halte au Fil de l'eau**
Parc régional Beauharnois-Salaberry
-  **Conteneurs**
des loisirs
-  **Complexe**
aquatique
-  **Aréna**
(866, boul. Cadieux)
-  **Bois Robert**
(Rue du Boisé)

